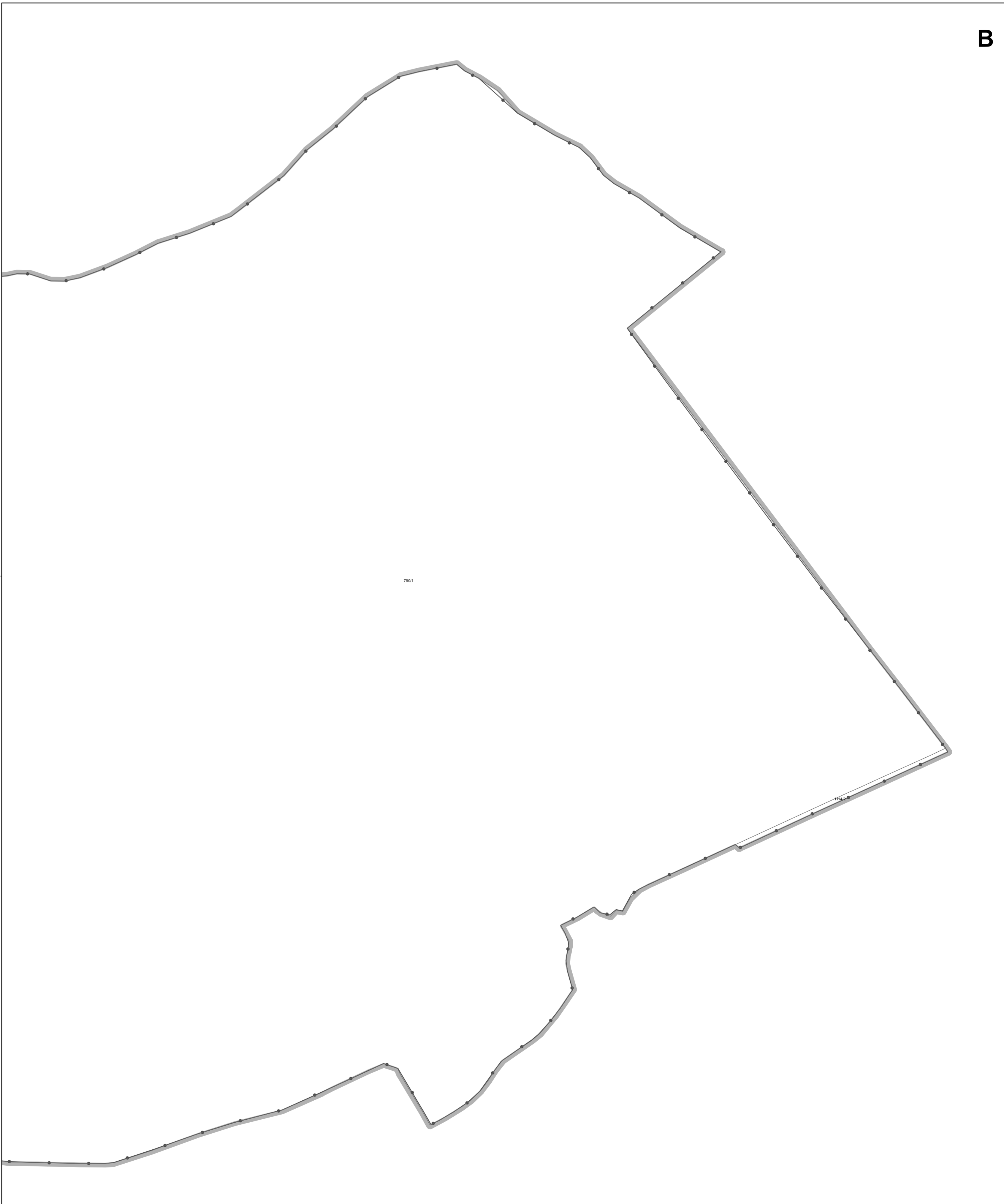
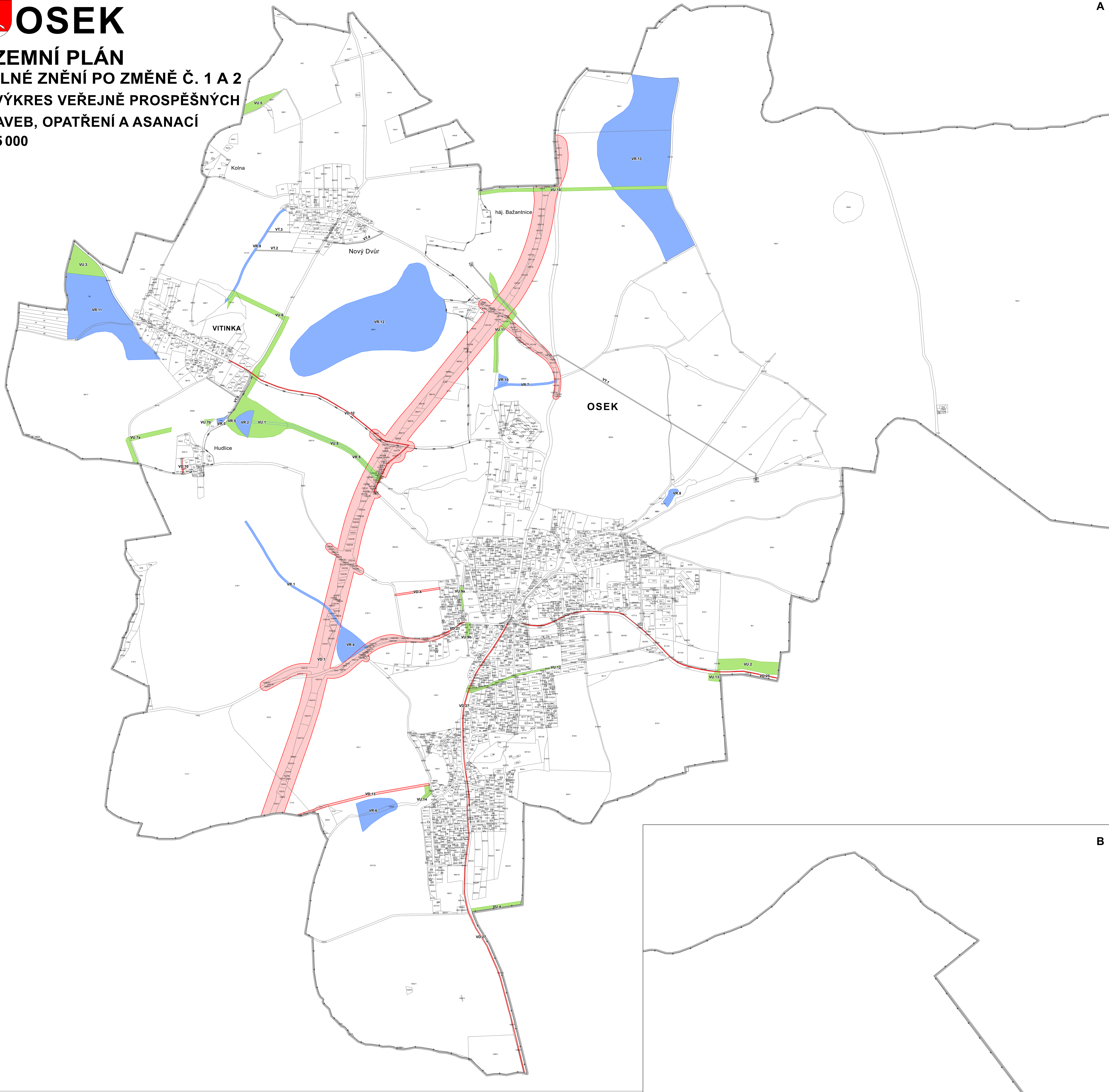









ÚZEMNÍ PLÁN

ÚPLNÉ ZNĚNÍ PO ZMĚNĚ Č. 1 A 2

3. VÝKRES VEŘEJNĚ PROSPĚŠNÝCH STAVEB, OPATŘENÍ A ASANACÍ

1 : 5 000



- ADMINISTRATIVNÍ ČLENĚNÍ**
-  HRANICE KATASTRÁLNÍHO ÚZEMÍ
 -  HRANICE PARCELY
 - OSEK** ADMINISTRATIVNÍ OBEC
 - VITINKA** ČÁST OBCE
 - Nový Dvůr** ZÁKLADNÍ SÍDELNÍ JEDNOTKA
 - Kolna** MÍSTNÍ LOKALITA
- ZÁKLADNÍ ČLENĚNÍ ÚZEMÍ**
-  HRANICE REŠENÉHO ÚZEMÍ
- VEŘEJNĚ PROSPĚŠNÉ STAVBY, OPATŘENÍ A ASANACE**
-  VT - VPS TECHNICKÉ INFRASTRUKTURY S MOŽNOSTÍ VYVLASTNĚNÍ
 -  VD - VPS DOPRAVNÍ INFRASTRUKTURY S MOŽNOSTÍ VYVLASTNĚNÍ
 -  VR - VPS / VPO PRO ZVYŠOVÁNÍ RETENČNÍCH SCHOPNOSTÍ ÚZEMÍ S MOŽNOSTÍ VYVLASTNĚNÍ
 -  VU - VPO PRO ZALOŽENÍ PRVKŮ ÚZEMNÍHO SYSTÉMU EKOLOGICKÉ STABILITY S MOŽNOSTÍ VYVLASTNĚNÍ
 - VD.1** IDENTIFIKÁTOR VPS, VPO, ASANACE

Záznam o účinnosti úplného znění územního plánu Osek po změně č. 1 a 2	
Ověřitel územního plánu: Mgr. Jaroslav Percouška	Zastupitelstvo obce Osek
Podpisová listina: 2	Podpisová listina: 2
Podpis: Jaroslav Percouška	starosta obce Osek
Podpis: _____	_____
Podpis úředního zastupitele: _____	_____

VÝKRES VEŘEJNĚ PROSPĚŠNÝCH STAVEB, OPATŘENÍ A ASANACÍ | 3

