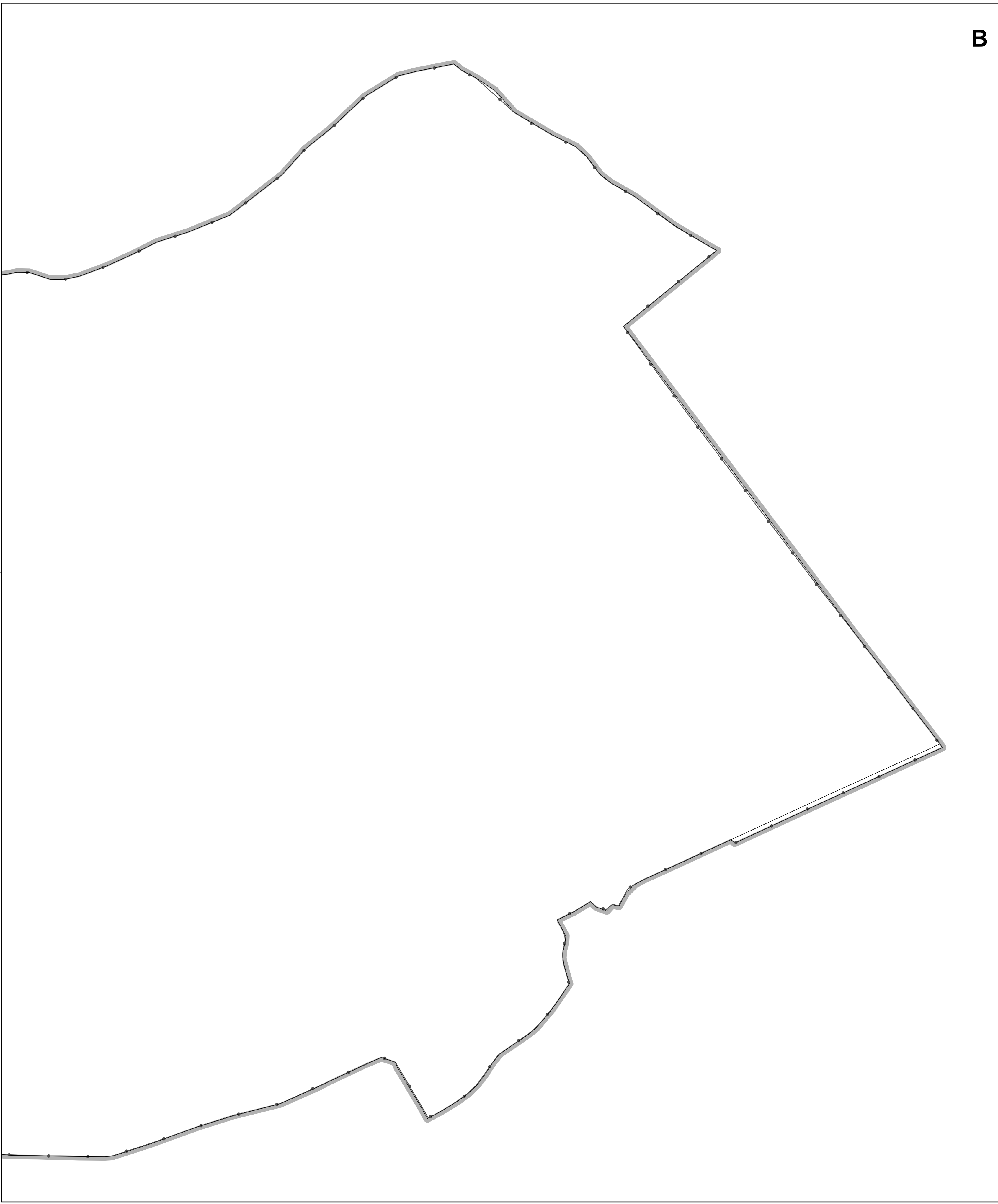
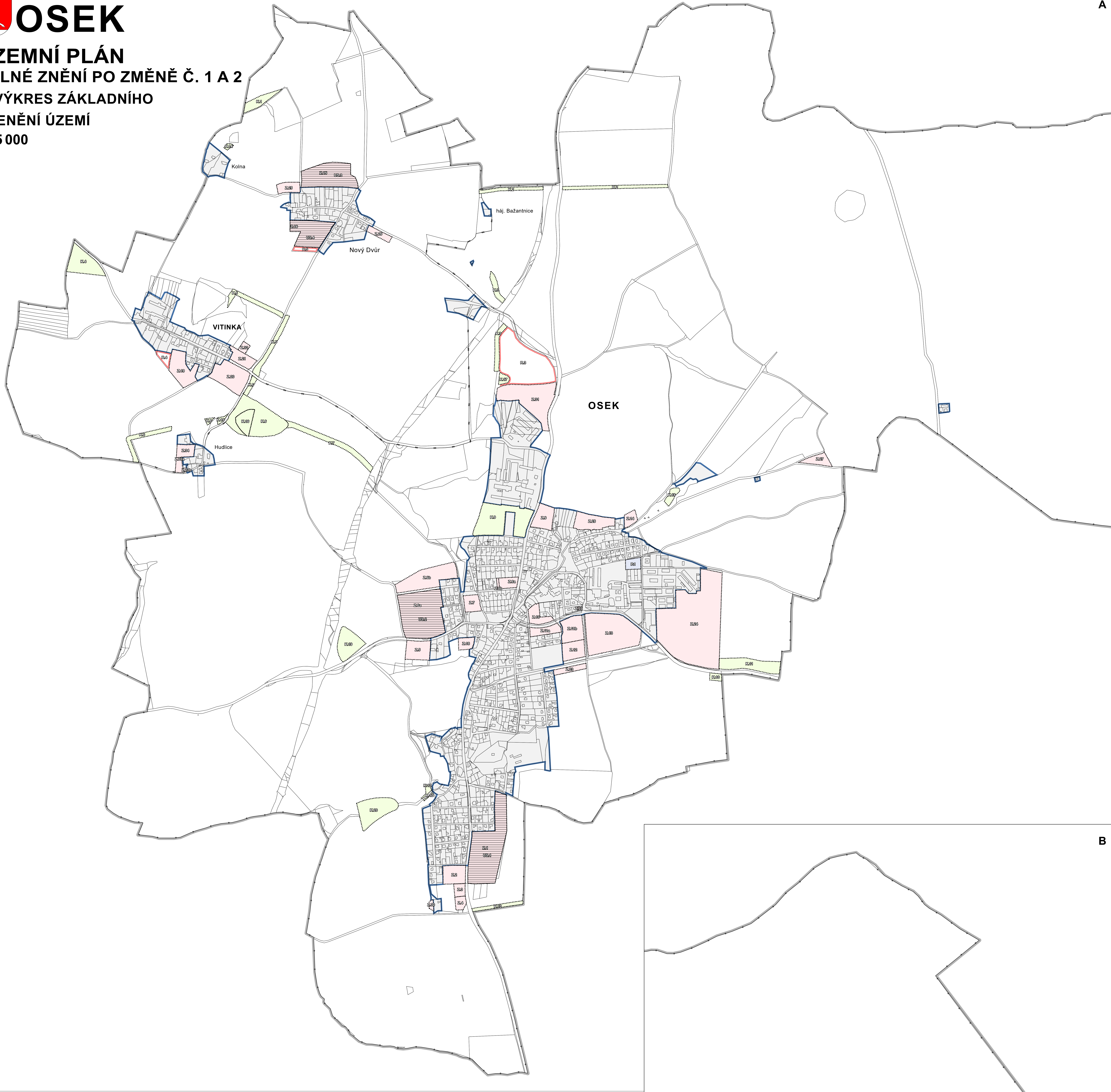


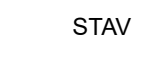










ÚZEMNÍ PLÁN
ÚPLNÉ ZNĚNÍ PO ZMĚNĚ Č. 1 A 2
1. VÝKRES ZÁKLADNÍHO
ČLENĚNÍ ÚZEMÍ
1 : 5 000



- ADMINISTRATIVNÍ ČLENĚNÍ**
-  HRANICE KATASTRÁLNÍHO ÚZEMÍ
 -  HRANICE PARCELY
 - OSEK** ADMINISTRATIVNÍ OBEC
 - VITINKA** ČÁST OBCE
 - Nový Dvůr** ZÁKLADNÍ SÍDELNÍ JEDNOTKA
 - Kolna** MÍSTNÍ LOKALITA

- ZÁKLADNÍ ČLENĚNÍ ÚZEMÍ**
-  STAV NÁVRH
 -  ÚZEMNÍ REZERVA
 -  HRANICE ŘEŠENÉHO ÚZEMÍ
 -  HRANICE ZASTAVĚNÉHO ÚZEMÍ K 10.8.2023
 -  ZASTAVITELNÉ PLOCHY
 -  PLOCHY PŘESTAVBY
 -  PLOCHY ZMĚN V KRAJINĚ
 -  ÚZEMNÍ REZERVY
 -  PLOCHA, VE KTERÉ JE ROZHODOVÁNÍ O ZMĚNÁCH V ÚZEMÍ PODMÍNĚNO ZPRACOVÁNÍM ÚZEMNÍ STUDIE

Záznam o účinnosti úplného znění územního plánu Osek po změně č. 1 a 2	
Ověření správného orgánu: Městř	Zastupitelstvo obce Osek
Změna č. 2 ÚP vydaná:	2
Podlebové číslo poslední změny ÚP:	2
Číslem nabylí účinnosti změny č. 2 ÚP:	
Oprávněná úřední osoba pořizovatele: jméno a příjmení:	Jaroslav Percouška
Funkce:	starosta obce Osek
Podpis:	
Oslovení úředního zastupitelce:	

VÝKRES ZÁKLADNÍHO ČLENĚNÍ ÚZEMÍ | 1

