


ÚZEMNÍ PLÁN OSEK

ÚPLNÉ ZNĚNÍ PO ZMĚNĚ Č. 1

1 : 5 000



KOORDINAČNÍ VÝKRES

- ZÁKLADNÍ ČLENĚNÍ ÚZEMÍ**
- HRANICE ŘEŠENÉHO ÚZEMÍ
 - HRANICE KÚ
 - OZNAČENÍ STAVEBNÍ PARCELY
 - OZNAČENÍ POZEMKOVÉ PARCELY
- OSEK** ADMINISTRATIVNÍ OBEC
- VITINKA** ČÁST OBCE
- Nový Dvůr** ZÁKLADNÍ SÍDELNÍ JEDNOTKA
- Kolna** MÍSTNÍ LOKALITA

Záznam o účinnosti úplného znění po změně č. 1 územního plánu Osek	
Označení správního orgánu, který změnu vydal	Zastupitelstvo obce Osek
Pořadové číslo poslední změny	1
Datum nabytí účinnosti změny	
Jméno, příjmení a funkce oprávněné úřední osoby pořizovatele	Jaroslav Peroutka starosta obce Osek
	Podpis

HRANICE ZASTAVĚNÉHO ÚZEMÍ OBCE K 1.11.2020

- ZASTAVITELNÁ PLOCHA
- PLOCHA PŘESTAVBY

ÚZEMNÍ SYSTÉM EKOLOGICKÉ STABILITY

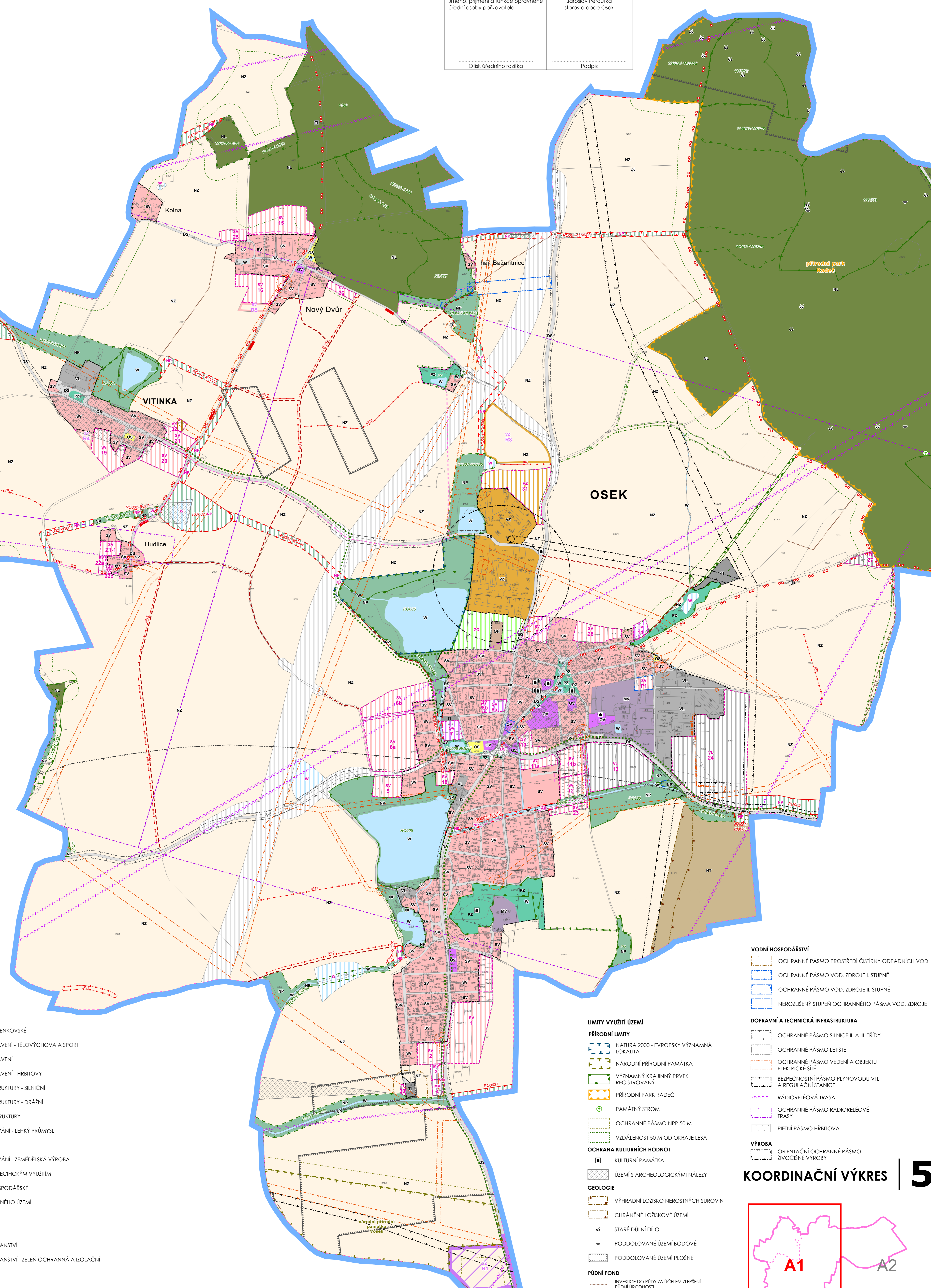
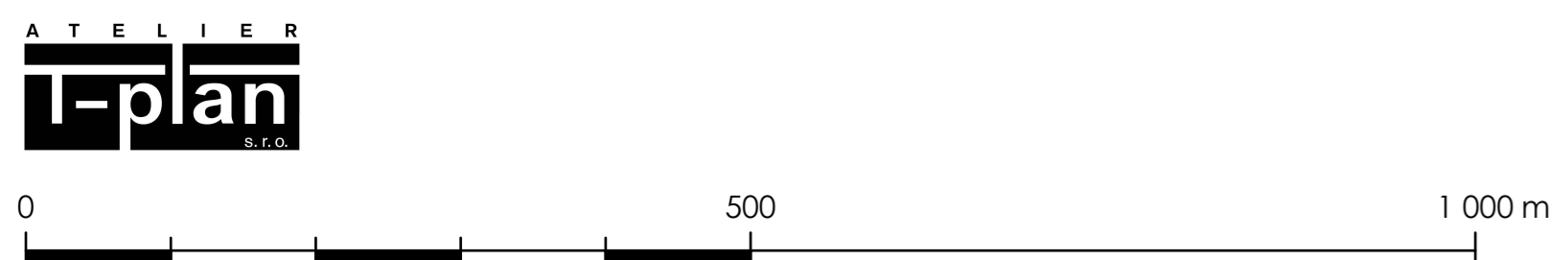
- | FUNKČNÍ | K ZALOŽENÍ |
|---------|----------------------------|
| | REGIONÁLNÍ BIOCENTRUM |
| | REGIONÁLNÍ BIODORIDOR |
| | LOKÁLNÍ BIOCENTRUM |
| | LOKÁLNÍ BIODORIDOR |
| | INTERAKČNÍ PRVEK - LINIOVÝ |
| | INTERAKČNÍ PRVEK - PLOŠNÝ |

DOPRAVNÍ INFRASTRUKTURA

- NÁVRH**
- MÍSTNÍ KOMUNIKACE
 - ÚČELOVÁ KOMUNIKACE
 - STEZKA PRO PĚŠÍ A CYKLISTY
 - VÝHYBNA
 - ZNAČENÁ CYKLISTICKÁ TRASA

PLOCHY S ROZDÍLNÝM ZPŮSOBEM VYUŽITÍ

- | STAV | NÁVRH | ÚZEMNÍ REZERVA |
|------|-------|--|
| SV | | PLOCHY SMÍŠENÉ OBYTNÉ - VENKOVSKÉ |
| OS | | PLOCHY OBČANSKÉHO VYBAVENÍ - TĚLOVÝCHOVA A SPORT |
| OV | | PLOCHY OBČANSKÉHO VYBAVENÍ |
| OH | | PLOCHY OBČANSKÉHO VYBAVENÍ - HRBITOVY |
| DS | | PLOCHY DOPRAVNÍ INFRASTRUKTURY - SILNIČNÍ |
| | | PLOCHY DOPRAVNÍ INFRASTRUKTURY - DRAŽNÍ |
| TI | | PLOCHY TECHNICKÉ INFRASTRUKTURY |
| VL | | PLOCHY VÝROBY A SKLADOVÁNÍ - LEHKÝ PRŮMYSL |
| MV | | PLOCHY SMÍŠENÉ VÝROBNÍ |
| VZ | | PLOCHY VÝROBY A SKLADOVÁNÍ - ZEMĚDĚLSKÁ VÝROBA |
| | | PLOCHY SKLADOVÁNÍ - SE SPECIFICKÝM VYUŽITÍM |
| W | | PLOCHY VODNÍ A VODOHOSPODÁŘSKÉ |
| NZ | | PLOCHY SMÍŠENÉ NEZASTAVĚNÉHO ÚZEMÍ |
| NL | | PLOCHY LESNÍ |
| NP | | PLOCHY PŘÍRODNÍ |
| PZ | | PLOCHY VEŘEJNÉHO PROSTRANSTVÍ |
| ZO | | PLOCHY VEŘEJNÝCH PROSTRANSTVÍ - ZELENĚ OCHRANNÁ A IZOLAČNÍ |
| NT | | PLOCHY TĚŽBY NEROSTŮ |



- #### VODNÍ HOSPODÁŘSTVÍ
- OCHRANNÉ PÁSMO PROSTŘEDÍ ČISTIRNY ODPADNÍCH VOD
 - OCHRANNÉ PÁSMO VOD. ZDROJE I. STUPNĚ
 - OCHRANNÉ PÁSMO VOD. ZDROJE II. STUPNĚ
 - NEROZLIŠENÝ STUPEŇ OCHRANNÉHO PÁSMO VOD. ZDROJE

- #### DOPRAVNÍ A TECHNICKÁ INFRASTRUKTURA
- OCHRANNÉ PÁSMO SILNICE II. A III. TŘÍDY
 - OCHRANNÉ PÁSMO LETIŠTĚ
 - OCHRANNÉ PÁSMO VEDENÍ A OBJEKTU ELEKTRICKÉ SÍTĚ
 - BEZPEČNOSTNÍ PÁSMO PLYNOVODU VTL A REGULAČNÍ STANICE
 - RÁDIORELEOVÁ TRASA
 - OCHRANNÉ PÁSMO RÁDIORELEOVÉ TRASY
 - PIETNÍ PÁSMO HRBITOVA

VÝROBA

- ORIENTAČNÍ OCHRANNÉ PÁSMO ŽIVOČINNÉ VÝROBY

LIMITY VYUŽITÍ ÚZEMÍ

PŘÍRODNÍ LIMITY

- NATURA 2000 - EVROPSKY VÝZNAMNÁ LOKALITA
- NÁRODNÍ PŘÍRODNÍ PAMÁTKA
- VÝZNAMNÝ KRAJINNÝ PRVEK REGISTROVANÝ
- PŘÍRODNÍ PARK RADEČ
- PAMÁTNÝ STROM
- OCHRANNÉ PÁSMO NPP 50 M
- VZDÁLENOST 50 M OD OKRAJE LESA

OCHRANA KULTURNÍCH HODNOT

- KULTURNÍ PAMÁTKA
- ÚZEMÍ S ARCHEOLOGICKÝMI NÁLEZY

GEOLOGIE

- VÝHRADNÍ LOŽISKO NEROSTNÝCH SUROVIN
- CHRÁNĚNÉ LOŽISKOVÉ ÚZEMÍ
- STARÉ DŮLNÍ DÍLO
- PODOLOVANÉ ÚZEMÍ BODOVĚ
- PODOLOVANÉ ÚZEMÍ PLOŠNĚ

PŮDNÍ FOND

- INVESTICE DO PŮDY ZA ÚČELEM ZLEPŠENÍ PŮDNÍ ÚROČNOSTI

